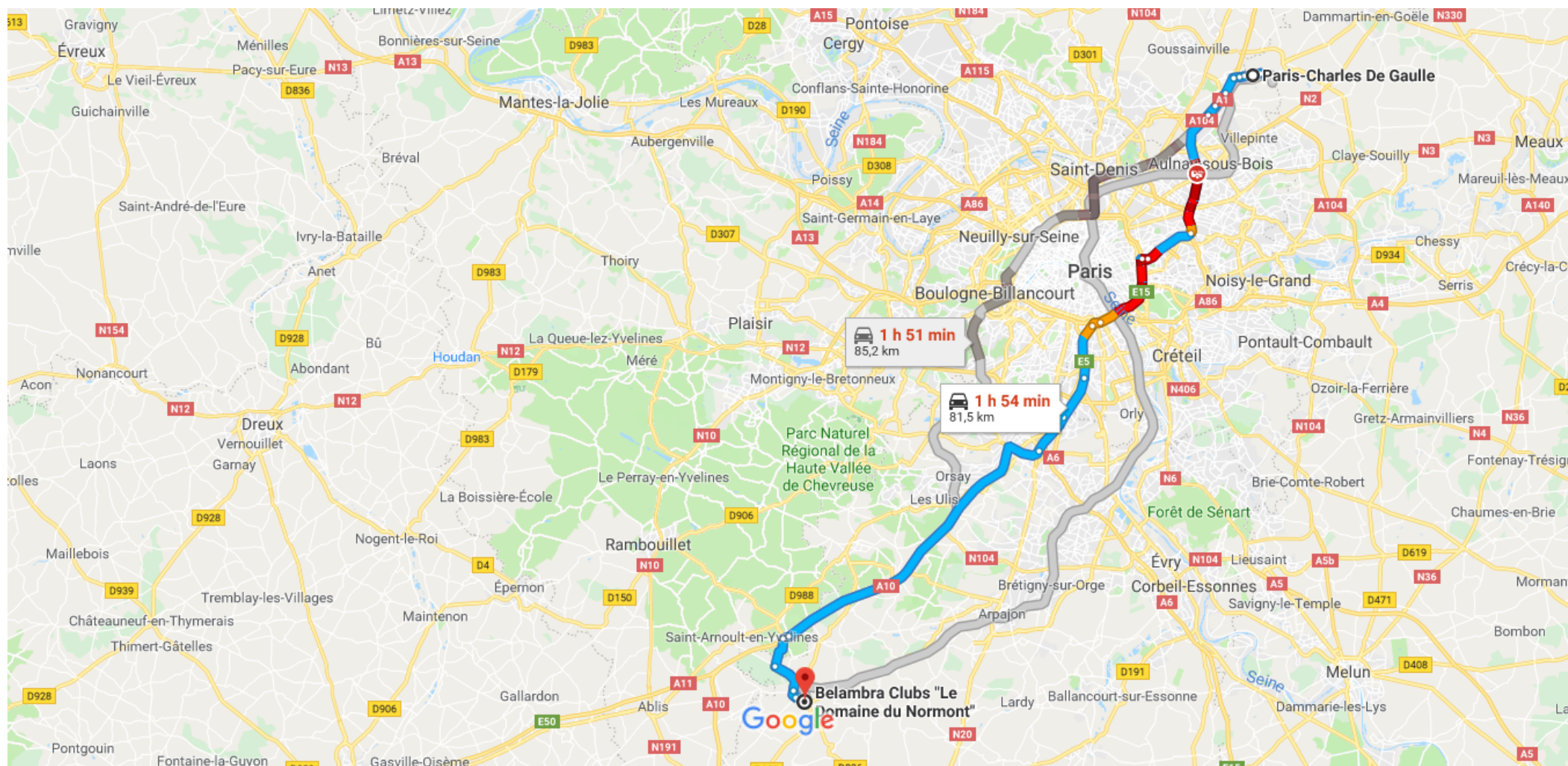




Paris-Charles De Gaulle à hôtel belambra dourdan

En voiture 81,5 km, 1 h 54 min

From Paris-Charles de Gaulle to hôtel Belambra -Dourdan



Données cartographiques ©2019 Google 10 km

Paris-Charles De Gaulle

95700 Roissy-en-France

Prendre A3 à Roissy-en-France et quitter Route des Badauds



6 min (5,5 km)

- ↑ 1. Prendre la direction ouest sur Route des Peupliers vers Rue de Rome
750 m
- ↑ 2. Continuer sur Route des Badauds
750 m
- 3. Rester sur la file de droite pour continuer sur Route des Badauds
400 m
- ↶ 4. Rester sur la file de gauche
65 m
- 📍 5. Au rond-point, prendre la 2e sortie (A104) vers A1/A3
550 m
- ↶ 6. Rester sur la file de gauche
1,5 km
- ⤴ 7. Utiliser n'importe quelle voie pour rejoindre A3 par la bretelle en direction de A104/Marne-la-Vallée/Sarcelles
1,5 km

Continuer sur A3. Prendre Bd Périphérique, A6B et A10 en direction de D149 à Longvilliers. Prendre la sortie 10-Dourdan et quitter A10

53 min (68,0 km)

- ⤴ 8. Utiliser la voie de gauche pour rejoindre A3
1,0 km
- ↑ 9. Continuer tout droit sur A3/E15 (panneaux vers A10/A86/Bordeaux-Nantes/Paris/Bobigny/Garonor)
11,2 km
- ↑ 10. Continuer tout droit sur A3
4,5 km

11. Utiliser les 2 voies de gauche pour prendre la sortie en direction de Vers/A4/A6/A10/Porte de Montreuil/Périphérique Sud/Aéroport Orly
500 m
12. Rester sur la file de gauche et rejoindre Bd Périphérique
7,8 km
13. Prendre la sortie A6B en direction de A10/Bordeaux/Nantes/Lyon/Évry/Aéroport Orly-Rungis
800 m
14. Continuer sur A6B
4,9 km
15. Continuer tout droit sur A6B
3,9 km
16. Rester à droite à l'embranchement pour continuer sur E50, suivre A10/E5/Palaiseau/Étampes/Bordeaux-Nantes/Massy/Longjumeau
800 m
17. Rejoindre A10/E50
2,9 km
18. Rester à droite à l'embranchement pour continuer sur A10, suivre Orléans
 Route avec sections à péage
29,2 km
19. Prendre la sortie 10-Dourdan vers Dourdan/Saint-Arnoult-en-Yvelines
 Route à péage
550 m

Suivre D149, D836 et D116 en direction de votre destination à Dourdan

11 min (8,1 km)

-  20. Au rond-point, prendre la 3e sortie sur D149
2,7 km
-  21. Au rond-point, prendre la 2e sortie sur D836 en direction de Arpajon/Étampes/Dourdan
3,1 km
-  22. Au rond-point, prendre la 3e sortie sur D116
700 m
-  23. Au rond-point, prendre la 2e sortie sur Avenue d'Orléans/D116 en direction de A 10/ Étampes/Arpajon/St Chéron
1,0 km
-  24. Tourner complètement à droite
180 m
-  25. Tourner légèrement à gauche
22 m
-  26. Tourner à gauche
170 m
-  27. Tourner légèrement à droite
120 m
-  28. Tourner à droite
75 m
-  29. Tourner à gauche
 [Votre destination se trouvera sur la droite.](#)
22 m

Belambra Clubs "Le Domaine du Normont"

36 bis Avenue d'Orléans, 91410 Dourdan

Cet itinéraire est fourni à titre indicatif. Il est possible que vous deviez suivre un itinéraire différent de celui indiqué en raison de travaux, de bouchons, des conditions météorologiques, de déviations ou d'autres perturbations. Veuillez en tenir compte lors de la préparation de votre trajet.

06/02/2019

Paris-Charles De Gaulle à hôtel belambra dourdan - Google Maps

Veillez en outre à respecter le code de la route et la signalisation sur votre trajet.